



Váš list číslo/zo dňa
-/-

Naše číslo
6148/2023-6.1
10630/2023

Vybavuje/kontakt
Ing. Móciková/02 5956 2322

Bratislava
20. februára 2023

Vec

Oznámenie o prerokovaní návrhu zaradiť vybrané parcely lokality SKUEV0889 Medovarské dubiny do národného zoznamu území európskeho významu – VEREJNÁ VYHLÁŠKA

Týmto Vám oznamujeme, že **dňa 14. marca 2023** sa, v súlade s § 27 ods. 3 zákona č. 543/2002 Z. z. o ochrane prírody a krajiny v znení neskorších predpisov, uskutoční **prerokovanie návrhu zaradiť vybrané parcely lokality SKUEV0889 Medovarské dubiny¹ do národného zoznamu území európskeho významu (ÚEV)** s vlastníkami, správcami, nájomcami pozemkov dotknutých zamýšľanou ochranou. Ide o parcely registra „C“ katastra nehnuteľností č. 1344/10, 1346/12, 1346/13, 1346/19, 1347/24, 1347/25, 1347/29, 1349/1, 1349/6, 1349/7, 1349/9, 1382/1, 1382/2, 1382/3, 1382/4, 1382/5, 1382/6, 1382/7, 1383, 1384, 1385, 1388/5-časť v katastrálnom území (k. ú.) Medovarce a parcely č. 2352, 2356, 2404, 2405, 2408, 2410, 2578, 2579, 2593, 2594, 2595, 2596, 2597, 2598, 2599, 2600, 2601, 2602 v k. ú. Uňatín.

Prerokovanie, ktoré bude z poverenia Ministerstva životného prostredia Slovenskej republiky viesť príslušný okresný úrad v sídle kraja – Okresný úrad Banská Bystrica, odbor starostlivosti o životné prostredie, sa uskutoční **dňa 14. marca 2023 so začiatkom o 13:00 na Obecnom úrade v obci Medovarce, Medovarce 59, 962 65 Hontianske Nemce**, podľa programu:

1. základné údaje o SKUEV0889 Medovarské dubiny
2. odôvodnenie zaradenia vyššie uvedených parciel SKUEV0889 Medovarské dubiny do národného zoznamu ÚEV
3. obmedzenia vyplývajúce zo zaradenia vyššie uvedených parciel SKUEV0889 Medovarské dubiny
4. spôsob náhrady za obmedzenie bežného obhospodarovania
5. vyjadrenie vlastníkov, správcov, nájomcov dotknutých pozemkov k návrhu.

Toto oznámenie sa doručuje **verejnou vyhláškou zverejnenou** na úradnej tabuli Ministerstva životného prostredia Slovenskej republiky, na webovej stránke ministerstva - <https://www.minzp.sk/uradna-tabula/eu-uzemia/>.


Prílohou tohto oznámenia sú **mapy s vyznačením vybraných parciel podľa registra „C“ katastra nehnuteľností, ktoré celé alebo časťou majú byť zaradené v rámci SKUEV0889 Medovarské dubiny do národného zoznamu ÚEV**. Prílohou tohto oznámenia je aj **zoznam vybraných parciel podľa registra „C“ katastra nehnuteľností, resp. pre úplnosť, tam, kde nie je založený list**

¹ SKUEV0889 Medovarské dubiny sa stalo súčasťou národného zoznamu území európskeho významu na základe opatrenia Ministerstva životného prostredia Slovenskej republiky zo 7. decembra 2017 č. 1/2017, ktorým sa mení a dopĺňa výnos Ministerstva životného prostredia Slovenskej republiky zo 14. júla 2004 č. 3/2004-5.1, ktorým sa vydáva národný zoznam území európskeho významu v znení neskorších predpisov. Štátna ochrana prírody Slovenskej republiky spresnila hranice lokality - predmetom prerokovania sú len vybrané parcely, ktoré budú následne, po schválení vládou Slovenskej republiky a Európskou komisiou, zahrnuté do SKUEV0889 Medovarské dubiny.

vlastníctva podľa registra „C“, aj **zoznam dotknutých parciel podľa registra „E“ katastra nehnuteľností**, ktoré majú byť zaradené do SKUEV0889 Medovarské dubiny.

Bližšie informácie o prerokovaní Vám môže poskytnúť **ŠOP SR – Správa Chránenej krajinej oblasti Štiavnické vrchy** (kontaktná osoba: Ing. Peter Farbiak, tel. č.: 045/691 19 31, e-mail: peter.farbiak@sopsr.sk), resp. **Okresný úrad v sídle kraja Banská Bystrica** (kontaktná osoba: Ing. Vladimír Koňár, tel. č.: 048/43 06 252, e-mail: vladimir.konar@minv.sk).

Ďakujeme za spoluprácu.
S pozdravom


RNDr. Jana Durkošová
riaditeľka odboru ochrany prírody

Prílohy:

- zoznam parciel, ktoré celé alebo časťou majú byť zaradené do SKUEV0889 Medovarské dubiny podľa registra „C“ a registra „E“ katastra nehnuteľností (stav k 4.10.2022, s informáciou o navrhovanom stupni ochrany)
- mapy s vyznačením vybraných parciel (podľa registra „C“ katastra nehnuteľností), ktoré celé alebo časťou majú byť zaradené do SKUEV0889 Medovarské dubiny

**Zoznam parcel, ktoré celé alebo časťou majú byť zaradené do lokality SKUEV0889
Medovarské dubiny podľa registra „C“ katastra nehnuteľností**

(stav k 4.10.2022)

Okres: Krupina

Vymedzenie stupňa územnej ochrany podľa parcel a katastrálnych území:

Katastrálne územie: Medovarce

Navrhovaný stupeň ochrany: 2

Parcely: 1344/10, 1346/12, 1346/13, 1346/19, 1347/24, 1347/25, 1347/29, 1349/1, 1349/6,
1349/7, 1349/9, 1382/1, 1382/2, 1382/3, 1382/4, 1382/5, 1382/6, 1382/7, 1383, 1384, 1385,
1388/5-časť

Katastrálne územie: Uňatín

Navrhovaný stupeň ochrany: 2

Parcely: 2352, 2356, 2404, 2405, 2408, 2410, 2578, 2579, 2593, 2594, 2595, 2596, 2597, 2598,
2599, 2600, 2601, 2602

**Zoznam parcel, ktoré celé alebo časťou majú byť zaradené do lokality SKUEV0889
Medovarské dubiny podľa registra „E“ katastra nehnuteľností**

(stav k 4.10.2022)

Okres: Krupina

Vymedzenie stupňa územnej ochrany podľa parcel a katastrálnych území:

Katastrálne územie: Medovarce

Navrhovaný stupeň ochrany: 2

Parcely: 1344/2, 1344/3, 1344/4, 1344/5, 1344/6, 1344/7, 1344/8, 1344/9, 1344/10, 1346/7,
1346/8, 1346/9, 1346/10, 1346/11, 1346/12, 1346/13, 1346/14, 1346/15, 1346/16, 1346/17,
1346/18, 1346/19, 1347/1, 1347/2, 1347/3, 1347/4, 1347/5, 1347/6, 1347/7, 1347/8, 1347/9,
1347/10, 1347/11, 1347/12, 1347/13, 1347/14, 1347/15, 1347/16, 1347/17, 1347/18, 1347/19,
1347/20, 1347/21, 1347/22, 1347/23, 1347/24, 1347/25, 1347/26, 1347/27, 1347/28, 1347/29,
1349/2, 1349/3, 1349/4, 1349/5, 1349/6, 1349/7, 1349/8, 1349/9, 1382/1-časť, 1382/2, 1382/3,
1382/4, 1382/5, 1382/6, 1383, 1384, 1385, 1388/2-časť

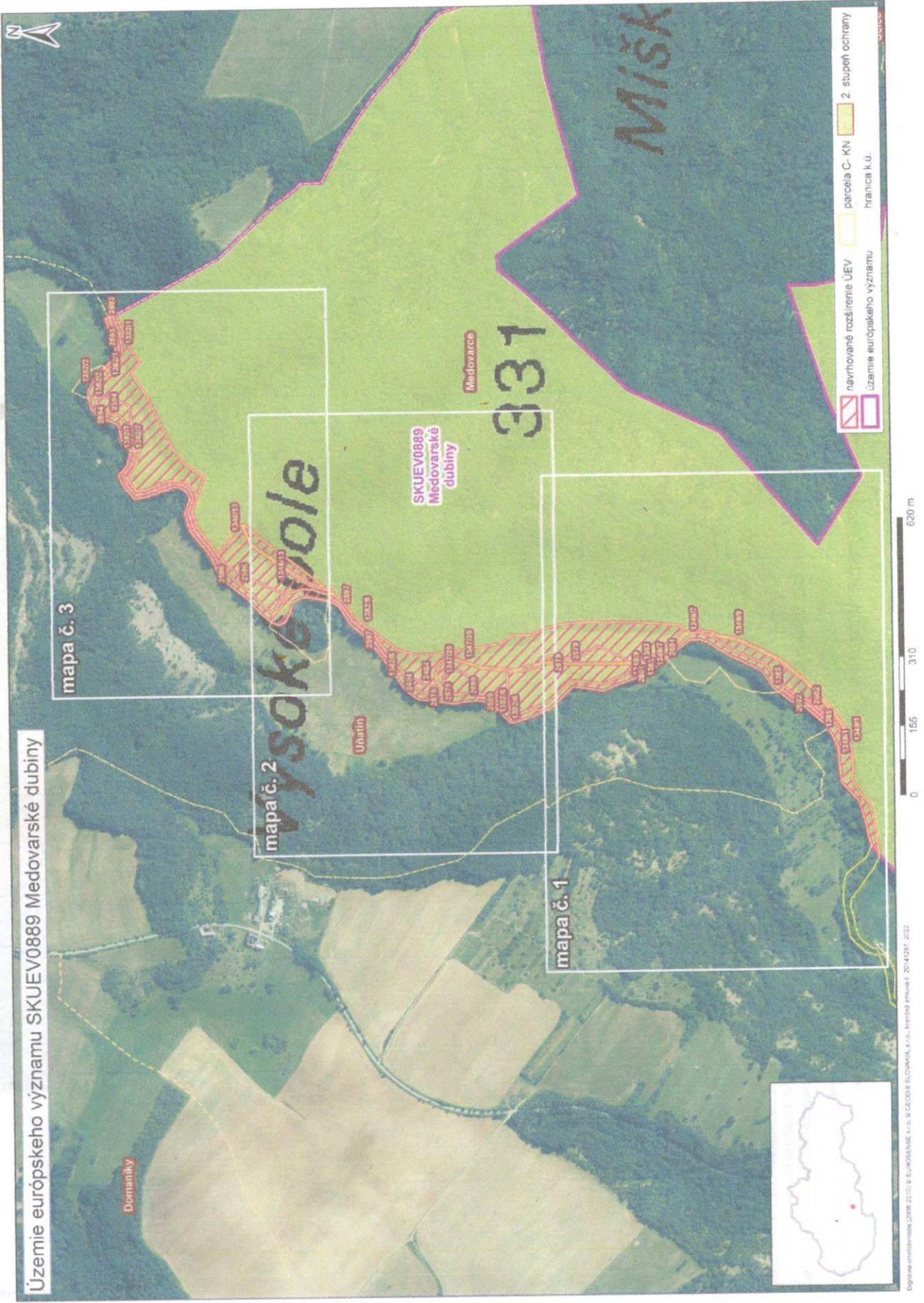
Katastrálne územie: Uňatín

Navrhovaný stupeň ochrany: 2

Parcely: 2352, 2356, 2380, 2381, 2384, 2385, 2388, 2389, 2393, 2394, 2399, 2400, 2404, 2405,
2408, 2409, 2410, 2411, 2578, 2579, 2593, 2594, 2595, 2596, 2597, 2598, 2599, 2600, 2601,
2602

Mapová príloha k listu č. 6148/2023-6.1 zo dňa 20. februára 2023

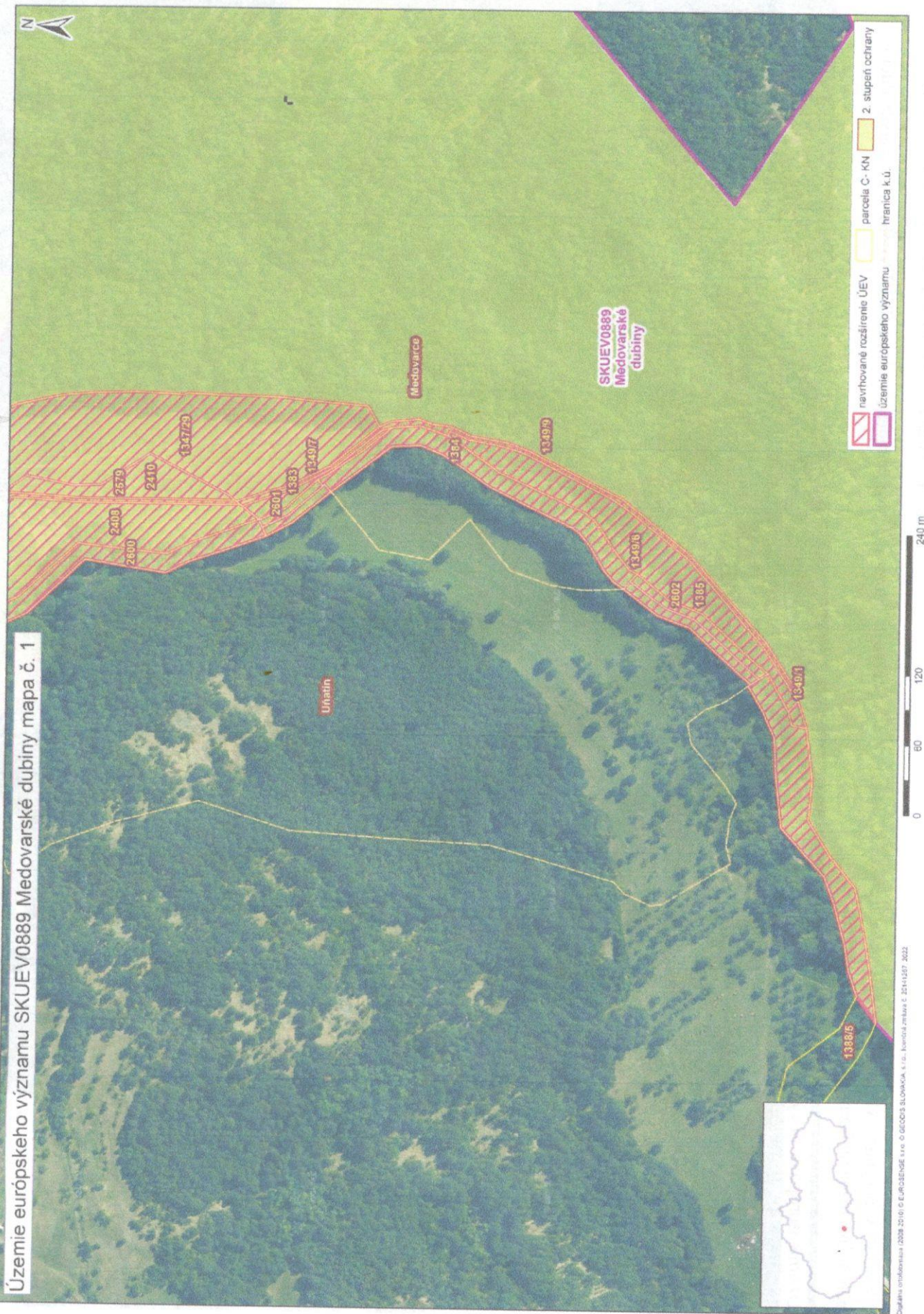
Mapa s vyznačením vybraných parciel podľa registra „C“ katastra nehnuteľností, ktoré majú byť zaradené v rámci SKUEV0889 Medovarské dubiny do národného zoznamu území európskeho významu



Mapová príloha k listu č. 6148/2023-6.1 zo dňa 20. februára 2023

Mapa č. 1 s bližším vyznačením vybraných parciel podľa registra „C“ katastra nehnuteľností, ktoré celé alebo časťou majú byť zaradené do lokality SKUEV0889 Medovarské dubiny

Územie európskeho významu SKUEV0889 Medovarské dubiny mapa č. 1



Mapová príloha k listu č. 6148/2023-6.1 zo dňa 20. februára 2023

Mapa č. 3 s bližším vyznačením vybraných parciel podľa registra „C“ katastra nehnuteľností, ktoré celé alebo časťou majú byť zaradené do lokality SKUEV0889 Medovarské dubiny

